


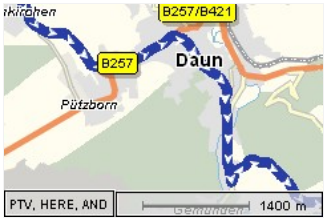


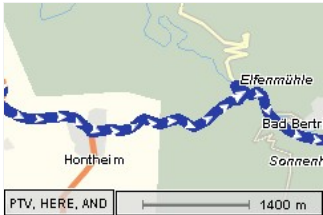
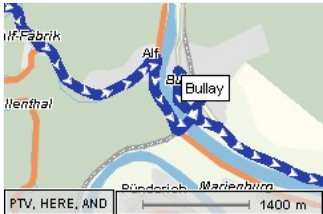
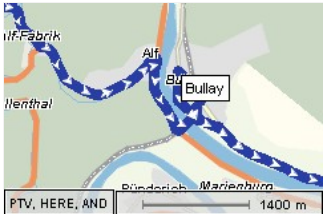



Ihre Route (kürzeste) mit Motorrad am 27.07.2015, ohne Autobahn

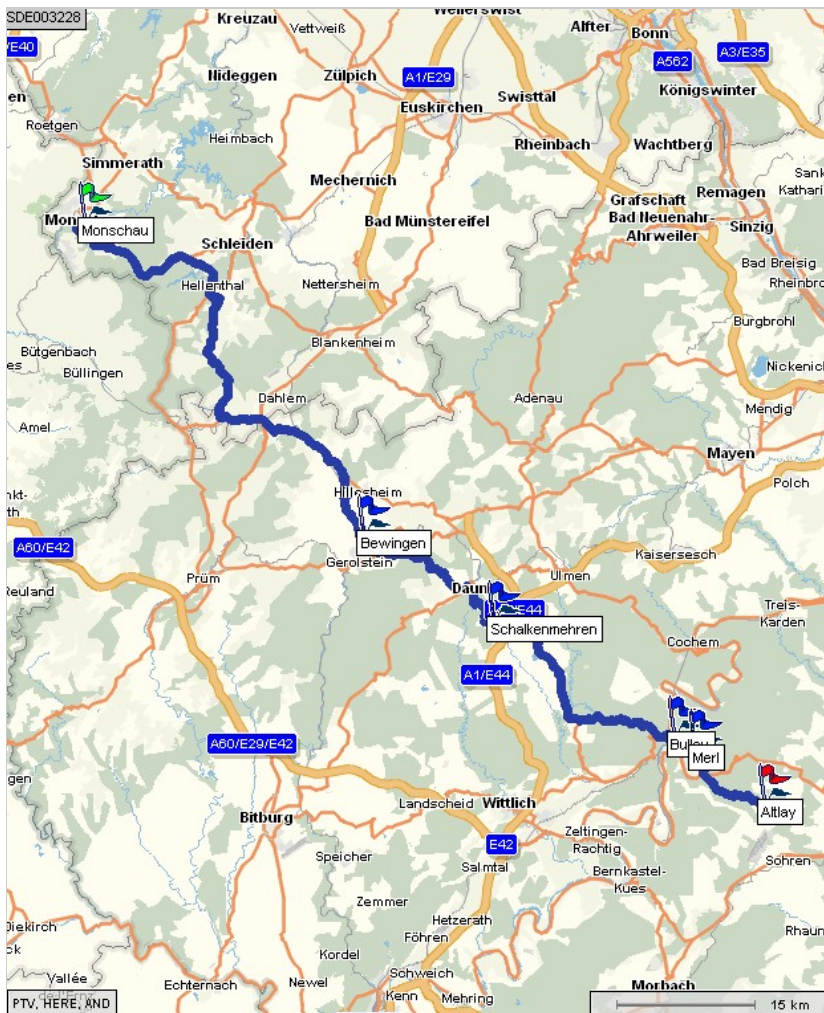
Start **D52156 Monschau** Entfernung **138.0 km**
 Ziel **D56858 Altlay** Maut **0,00 €**
 Dauer **2:53 h:min**
 Verlauf **Monschau - Bewingen - Schalkenmehren - Bullay - Merl - Altlay**

km	Art	Beschreibung	Detailkarten
0.0		Monschau	
0.8		B258 - dem weiteren Verlauf folgen.	
17.3		Hellenthaler Straße / L159 Beschilderung: Wildfreigehege Hellenthal / Trier / Hellenthal	
22.2		Ortseinfahrt Hellenthal, weiter auf Aachener Straße / L159.	
22.4		In Hellenthal erste Ausfahrt aus dem Kreisverkehr ausfahren auf Trierer Straße / B265.	
23.3		Ortsausfahrt Hellenthal, weiter auf Trierer Straße / B265.	
23.4		In der Dreesbach Beschilderung: Hönningen / Oberreifferscheid / Dickerscheid / Rescheid	
24.3		Straße ohne Bezeichnung.	
31.3		Schwalenbach	
31.3		L17	
33.1		Zweite Ausfahrt aus dem Kreisverkehr ausfahren auf L17.	
40.4		B421 Richtung: Jünkerath	
49.6		Ortseinfahrt Jünkerath, weiter auf Kölner Straße / B421. (Sie passieren einen Kreisverkehr.)	

km	Art	Beschreibung	Detailkarten
57.3	📍	K47 Beschilderung: Gerolstein	
59.4	📍	L10	
59.7	📍	Alter Bahnhof / K47	
63.1	📍	K47	
64.4	📍	Bewinger Straße	
64.5	📍	Bewinger Straße	
64.7	📍	Bewinger Straße	
64.8	📍	Bewinger Straße	
64.9	📍	Bewingen wird erreicht.	
65.0	📍	Bewinger Straße	
66.0	📍	K47	
67.6	📍	Straße ohne Bezeichnung.	
69.4	📍	Kasselburg	
70.3	📍	Straße ohne Bezeichnung.	
70.5	📍	Bahnhofstraße Im weiteren Verlauf Übergang in Hauptstraße	
70.9	📍	Kirchweiler Straße / L27 Beschilderung: Oberstadtfeld Im weiteren Verlauf Übergang in L28	
82.1	📍	Bitburger Straße / B257 Richtung: Daun	
82.7	📍	Ortseinfahrt Daun, weiter auf Bitburger Straße / B257.	
83.3	📍	In Daun erste Ausfahrt aus dem Kreisverkehr auf Trierer Straße.	
83.7	📍	Abt-Richard-Straße (Sie passieren einen Kreisverkehr.)	
84.0	📍	Lindenstraße	
84.1	📍	Wirichstraße	
84.3	📍	Maria-Hilf-Straße	
84.4	📍	Maria-Hilf-Straße	
84.7	📍	Maria-Hilf-Straße / L46	
85.0	📍	Ortsausfahrt Daun, weiter auf Maria-Hilf-Straße / L46. Im weiteren Verlauf Übergang in L46 / Maarstraße	
85.6	📍	L64	
88.8	📍	Straße ohne Bezeichnung.	
89.8	📍	Maarstraße	
90.1	📍	Schalkenmehren wird erreicht.	
91.8	📍	Gillenfelder Straße / B421 Im weiteren Verlauf Übergang in B421 / Dauner Straße	

km	Art	Beschreibung	Detailkarten
102.6	📍	Hontheimer Straße / B421	
102.7	📍	Hontheimer Straße / B421 Im weiteren Verlauf Übergang in B421 / Dauner Straße	
108.4	📍	Bertricher Straße / L104 Beschilderung: Bad Bertrich Im weiteren Verlauf Übergang in L104	
110.8	📍	L103	
118.6	📍	Wittlicher Straße / B49 Im weiteren Verlauf Übergang in B49 / Koblenzer Straße	
120.7	📍	Erste Ausfahrt aus dem Kreisverkehr ausfahren auf Moselstraße / B53.	
121.7	📍	L199	
122.0	📍	Ortseinfahrt Bullay, weiter auf L199.	
122.8	📍	Bullay wird erreicht.	
123.5	📍	Ortsausfahrt Bullay, links abbiegen auf Neumerler Weg.	
123.6	📍	Neumerler Weg	
123.9	📍	Brautrockstraße / L199 Im weiteren Verlauf Übergang in L199	
125.0	📍	Ortseinfahrt Merl, weiter auf Hauptstraße / L199.	
126.1	📍	Merl wird erreicht.	
126.5	📍	Ortsausfahrt Merl, weiter auf Merlerstraße. Im weiteren Verlauf Übergang in Schloßstraße	
128.0	📍	Lindenplatz	
128.0	📍	Lindenplatz Im weiteren Verlauf Übergang in Brandenburg	
129.3	📍	Dritte Ausfahrt aus dem Kreisverkehr ausfahren auf Notenu / B421.	
129.5	📍	Notenu / L194 Beschilderung: Altlay / Sohren	
138.0	📍	Altlay wird erreicht.	

Übersichtskarte



Weitere Informationen

Hinweise zur Routenbeschreibung - Zeichenerklärung

Die Wegeliste beschreibt die nach Ihren Vorgaben errechnete Route. Neben den zurückgelegten Straßenkilometern finden Sie Symbole, die für die jeweilige Aktion stehen. In der Spalte Beschreibung wird die Aktion durch Benennung der zu befahrenden Straße bzw. der Abbiegevorschrift näher beschrieben. Die Fahrtzeit ist als Richtwert ohne Stopps, Staus und Behinderungen zu verstehen. Eventuelle Fährüberfahrten sind ebenfalls nicht eingerechnet. Der Routenausdruck ist eine Planungshilfe, kontrollieren Sie ihn bitte vor Beginn der Fahrt und ergänzen Sie ihn durch eine gute Straßenkarte.

	Halblinks		Wenden		Autobahn- auffahrt		Ort an der Route
	Halbrechts		Kreisverkehr		Autobahn- abfahrt		Zugverladung
	Links abbiegen		Ortseingang		Autobahnkreuz / - dreieck		Fähre
	Rechts abbiegen		Ortsausgang		Autobahnende		Grenze

Wichtige ADAC Telefonnummern

Pannenhilfe

aus dem Festnetz - 0 180 2 22 22 22*
0,06 €/Anruf*

über das Handy - 22 22 22
ohne Vorwahl aus
allen Netzen
Providertarif

Pannenhilfe

aus dem Ausland +49 89 22 22 22

*) aus dem deutschen Festnetz, max. 42 Cent/Min. aus Mobilfunknetzen.

Info-Services

ADAC Info-Service 0 800 5 10 11 12 (Mo - Sa 8.00 - 20.00 Uhr)

ADAC-Verkehrservice - Ihre persönliche Mobilitätsberatung (ohne Vorwahl, Providertarife)
22 4 11 (aus den Netzen D1, D2, O2)
11 4 11 (aus dem Netz von e plus)
Für ein Beratungsgespräch mit einem ADAC-Experten wird lediglich eine Servicegebühr von 1,10 € pro. Minute zzgl. Verbindungskosten Ihres Netzbetreibers/Providers berechnet.

Stau-Info - die automatische Verkehrsansage (ohne Vorwahl, Providertarif)
22 4 99
Für die ADAC-StauInfo fallen nur 0,62 € Servicegebühren zzgl. Verbindungskosten Ihres Netzbetreibers/Providers pro Anruf an.

ADAC Reisebüros 0 800 5 21 10 12

Vignetten, Mautkarten, Videomaut

Vignetten für Österreich, Slowenien, Schweiz und Tschechien, Top-Ermäßigungen für Mautkarten sowie Videomaut für die Brenner-, Tauern- und Pyhrnautobahn, Arlberg- und Karawankentunnel gibt es beim ADAC und unter www.adac-shop.de

Diese Informationen wurden vom ADAC mit viel Sorgfalt zusammengestellt. Eine Gewähr für Vollständigkeit und Richtigkeit können wir allerdings nicht übernehmen. Aktuelle Infos unter <http://www.adac.de> oder telefonisch unter 0 800 5 10 11 12.