











Ihre Route (kürzeste) mit Motorrad am 29.07.2015, ohne Autobahn

Start	B8400 Ostende	Entfernung	257.9 km
Ziel	NL5111 CD Baarle-Nassau, Singel 3	Maut	2,50 €
Dauer	5:25 h:min		
Verlauf	■ Ostende - ■ Houtave - ■ Varsenare - Brügge/Bruges - ■ Oostkerke - ■ Breskens - ■ Vlissingen - ■ Baarle-Nassau		

km	Art	Beschreibung	Detailkarten
0.0		Ostende	
0.5	↑	Leopold II-Laan	
0.6	↑	Leopold II-Laan	
0.7	↗	Straße ohne Bezeichnung.	
0.7	↑	Verenigde Natieslaan	
2.3	↻	In Ostende dritte Ausfahrt aus dem Kreisverkehr auf Ringlaan.	
3.0	↑	Adolf van Glabbekeplein (Sie passieren einen Kreisverkehr.)	
3.7	↗	Straße ohne Bezeichnung.	
3.8	↶	N9 / Prins Albertlaan	
3.9	↷	Prins Albertlaan / N9 Richtung: Bredene	
4.4		Ortsausfahrt Bredene, weiter auf N9.	
12.4	↻	Zweite Ausfahrt aus dem Kreisverkehr auf Brugse Baan / N9.	
15.8	↷	Kappellestraat	
16.3	↶	Kerkhofstraat	
16.6		Houtave wird erreicht.	
17.0	↷	Oosternieuwweg Zuid	
17.5	↷	Linzestraat	
18.2	↶	Westernieuwweg Zuid Im weiteren Verlauf Übergang in Westernleuweg	
20.6	↗	Westernieuwweg	
20.7	↶	Westernieuwweg	
22.7		Ortseinfahrt Varsenare, weiter auf Westernieuwweg.	
23.5		Varsenare wird erreicht.	
25.1		Ortsausfahrt Varsenare, weiter auf Gistelse Steenweg / N367.	
27.7		Ortseinfahrt Brugge, weiter auf Gistelse Steenweg.	
28.7	↶	Gistelse Steenweg	
28.8	↑	Buiten de Smedenpoort	
29.0	↑	Smedenstraat	
29.1	↶	Guido Gezellelaan	
29.6	↑	Gulden-Vlieslaan / R30	
30.9		Brügge/Bruges wird passiert.	

km	Art	Beschreibung	Detailkarten
31.2	↑	Walweinstraat / R30	
31.4	↷	Fort Lapin / R30	
31.6	🚧	Ortsausfahrt Brugge, weiter auf Fort Lapin / R30.	
31.9	↶	Noorweegse Kaai / N374 - dem weiteren Verlauf folgen. Im weiteren Verlauf Übergang in N374 / Brugse Steenweg	
40.0	↷	Eienbroekstraat	
40.2	🚧	Ortseinfahrt Oostkerke, weiter auf Eienbroekstraat.	
40.8	🚶	Oostkerke wird erreicht.	
41.5	🚧	Ortsausfahrt Oostkerke, weiter auf Eienbroekstraat.	
41.7	↷	Westkapellesteenweg / N374 Im weiteren Verlauf Übergang in N374 / Oostkerkestraat	
44.9	↗	N376 / Dudzelestraat Im weiteren Verlauf Übergang in N376	
49.4	🇪🇺	Belgien-Niederlande: Am Grenzübergang weiter auf Rondweg / N253.	
49.7	↶	Sint Annastraat / N675 Richtung: Sluis	
50.4	🚧	Ortseinfahrt Sluis, weiter auf Sint Annastraat / N675.	
51.3	🔄	In Sluis zweite Ausfahrt aus dem Kreisverkehr ausfahren auf Nieuweweg / N675.	
51.4	↶	Hoogstraat / N675	
51.8	🚧	Ortsausfahrt Sluis, weiter auf Hoogstraat / N675.	
57.4	🔄	Zweite Ausfahrt aus dem Kreisverkehr ausfahren auf Provinciale Weg / N675. (Sie passieren 3 Kreisverkehre.)	
63.2	🚧	Ortseinfahrt Groede, weiter auf Traverse / N675.	
64.5	🔄	N675 / Provinciale Weg	
64.5	🚧	Ortsausfahrt Groede, zweite Ausfahrt aus dem Kreisverkehr ausfahren auf Provinciale Weg / N675.	
66.6	🔄	Zweite Ausfahrt aus dem Kreisverkehr ausfahren auf Oude Rijksweg.	
66.7	↶	Oude Rijksweg	
67.2	🚧	Ortseinfahrt Breskens, weiter auf Oude Rijksweg.	
68.4	🚶	Breskens wird erreicht.	
69.7	🚧	Ortsausfahrt Breskens, weiter auf Oude Rijksweg.	
70.1	↷	Oude Rijksweg	
70.2	🔄	Dritte Ausfahrt aus dem Kreisverkehr ausfahren auf Rijksweg / N676. (Sie passieren einen Kreisverkehr.)	


km	Art	Beschreibung	Detailkarten
74.4		Zweite Ausfahrt aus dem Kreisverkehr ausfahren auf Middenweg / N61. (Sie passieren 5 Kreisverkehre.)	
95.6		Zweite Ausfahrt aus dem Kreisverkehr ausfahren.	
115.1		N62	
115.2		Bernhardweg West / N254 Beschilderung: Havens 0-7000 / Vlissingen / Middelburg / Nieuwdorp / N254 Im weiteren Verlauf Übergang in N254 / Sloeweg Noord	
120.8		N662 Beschilderung: Havens 0-2200	
121.3		N662	
121.5		Erste Ausfahrt aus dem Kreisverkehr ausfahren auf Ritthemsestraat / N662.	
127.8		Kromwegesingel	
128.3		Vlissingsestraat	
128.8		Bermweg	
128.8		Westerhavenweg Richtung: Westerhavenweg	
128.9		Am Autobahn-Ende Westerhavenweg rechts abbiegen auf Sloeweg / N288.	
129.5		Ortseinfahrt Vlissingen, rechts halten auf Nieuwe Vlissingeweg / N661.	
133.2		Vlissingen wird erreicht.	
136.8		Ortsausfahrt Vlissingen, weiter auf Sloeweg / N288.	
137.3		Am Autobahn-Ende Westerhavenweg links abbiegen auf Westerhavenweg.	
137.5		Vlissingsestraat	
137.9		Kromwegesingel	
138.4		Ritthemsestraat - dem weiteren Verlauf folgen. Im weiteren Verlauf Übergang in N662 / Ritthemsestraat	
144.7		Dritte Ausfahrt aus dem Kreisverkehr ausfahren auf Engelandweg / N662.	
144.9		N254 / Sloeweg Noord Im weiteren Verlauf Übergang in N62 / Bernhardweg West	

km	Art	Beschreibung	Detailkarten
151.0	↶	N62	
155.9	↖	Sloeweg / N62 Beschilderung: Heinkenszand / 's-Heer-Arendskerke / Middelburg / Vlissingen / A58	
156.1	↻	An der Anschlußstelle Heinkenszand (36) zweite Ausfahrt aus dem Kreisverkehr ausfahren auf Nieuwe Rijksweg / N62 / N664	
156.5	↻	An der Anschlußstelle Heinkenszand (36) erste Ausfahrt aus dem Kreisverkehr ausfahren auf Nieuwe Rijksweg / N664. (Sie passieren einen Kreisverkehr.)	
162.0	↑	Am Autobahn-Ende Deltaweg / Middelburgsestraat weiter auf Middelburgsestraat / N289.	
162.3		Ortseinfahrt Goes, erste Ausfahrt aus dem Kreisverkehr ausfahren auf Ringbaan West.	
162.6	↻	In Goes erste Ausfahrt aus dem Kreisverkehr ausfahren auf Rondweg West.	
163.4	↻	In Goes erste Ausfahrt aus dem Kreisverkehr ausfahren auf Edisonstraat.	
163.9	↗	Willem Barentszstraat	
164.0	↶	M.A. de Ruijterlaan	
164.2	↻	In Goes erste Ausfahrt aus dem Kreisverkehr ausfahren auf Piet Heinstraat / N289.	
165.3		Ortseinfahrt Kloetinge, erste Ausfahrt aus dem Kreisverkehr ausfahren auf Patijnweg / N289.	
166.4		Ortsausfahrt Kloetinge, weiter auf Provinciale Weg / N289. Im weiteren Verlauf Übergang in N289 / Viaductweg	
169.1	↶	An der Anschlußstelle 's-Gravenpolder (35) links abbiegen auf Nieuwe Vierwegen / N289.	
169.2	↗	Rijksweg / N289 Richtung: Kapelle (34)	
171.5	↻	An der Anschlußstelle Kapelle (34) zweite Ausfahrt aus dem Kreisverkehr ausfahren auf Rijksweg / N289 (Sie passieren einen Kreisverkehr.)	
176.0	↶	An der Anschlußstelle Yerseke (33) links abbiegen auf Oude Rijksweg / N289.	
178.3	↻	Zweite Ausfahrt aus dem Kreisverkehr ausfahren auf Oude Rijksweg / N289. (Sie passieren einen Kreisverkehr.)	
189.4	↖	Oude Rijksweg / N289	
189.5	↻	Erste Ausfahrt aus dem Kreisverkehr ausfahren auf Oude Rijksweg / N289. (Sie passieren 8 Kreisverkehre.)	

km	Art	Beschreibung	Detailkarten
211.6		Niederlande-Belgien: Am Grenzübergang weiter auf Puttestraat / N11. Im weiteren Verlauf Übergang in N11 / Ertbrandstraat	
212.3		Ortsausfahrt Putte, weiter auf Ertbrandstraat / N11.	
212.5		Kliinkardstraat / N111 - dem weiteren Verlauf folgen. Richtung: Kalmthout Im weiteren Verlauf Übergang in N111 / Putsesteenweg	
217.4		Ortsdurchfahrt Kalmthout, weiter auf Putsesteenweg / N111.	
221.3		Ortsdurchfahrt Achterbroek, weiter auf Achterbroeksteenweg / N111.	
226.3		Ortseinfahrt Wuustwezel, weiter auf Kalmthoutse Steenweg / N111.	
226.9		Kalmthoutse Steenweg / N133	
228.3		Bredabaan / N1	
229.3		Ortsausfahrt Wuustwezel, weiter auf Bredabaan / N1.	
230.9		Loenhoutse Steenweg / N144	
232.8		Ortseinfahrt Loenhout, weiter auf Wuustwezelseweg / N144.	
240.0		Zweite Ausfahrt aus dem Kreisverkehr ausfahren auf Loenhoutseweg / N144.	
242.0		Ortseinfahrt Hoogstraten, weiter auf Loenhoutseweg / N144.	
242.3		Heilig Bloedlaan / N14 Richtung: Minderhout	
244.3		Ortsausfahrt Minderhout, weiter auf Minderhoutdorp / N14.	
244.8		Koestraat	
245.0		Lage Weg	
245.2		Castelréweg	
245.3		Belgien-Niederlande: Am Grenzübergang weiter auf Hoogstratensebaan.	
256.5		Loveren	
256.7		Nonnenkuil	
256.7		Nonnenkuil	
257.0		Niederlande-Belgien: Am Grenzübergang weiter auf Hoogbraak.	
257.1		Chaamseweg	
257.4		Belgien-Niederlande: Am Grenzübergang weiter auf Chaamseweg. Im weiteren Verlauf Übergang in Nieuwstraat	
257.8		Singel	
257.9		Singel	
257.9		Baarle-Nassau Singel 3, wird erreicht.	

Maut und Gebühren

Land	Hinweise	Maut (€)
------	----------	----------

Land	Hinweise	Maut (€)
 Niederlande	N62\Westerscheldetunnel: Gebührenfreie Samstage im Jahr 2015: 31. Januar, 28. Februar, 28. März, 26. September, 31. Oktober und 28. November N62\Westerscheldetunnel: gebührenpflichtig. Insgesamt in Niederlande anfallende Maut:	2,50 €
Maut gesamt		2,50 €

Übersichtskarte



Weitere Informationen

Hinweise zur Routenbeschreibung - Zeichenerklärung

Die Wegeliste beschreibt die nach Ihren Vorgaben errechnete Route. Neben den zurückgelegten Straßenkilometern finden Sie Symbole, die für die jeweilige Aktion stehen. In der Spalte Beschreibung wird die Aktion durch Benennung der zu befahrenden Straße bzw. der Abbiegevorschrift näher beschrieben. Die Fahrtzeit ist als Richtwert ohne Stopps, Staus und Behinderungen zu verstehen. Eventuelle Fährüberfahrten sind ebenfalls nicht eingerechnet. Der Routenausdruck ist eine Planungshilfe, kontrollieren Sie ihn bitte vor Beginn der Fahrt und ergänzen Sie ihn durch eine gute Straßenkarte.

	Halblinks		Wenden		Autobahn- auffahrt		Ort an der Route
	Halbrechts		Kreisverkehr		Autobahn- abfahrt		Zugverladung
	Links abbiegen		Ortseingang		Autobahnkreuz / - dreieck		Fähre
	Rechts abbiegen		Ortsausgang		Autobahnbrücke		Grenze

Wichtige ADAC Telefonnummern

Pannenhilfe

aus dem Festnetz - 0,06 €/Anruf* 0 180 2 22 22 22*

Pannenhilfe

über das Handy - ohne Vorwahl aus allen Netzen Providertarif 22 22 22

aus dem Ausland +49 89 22 22 22

*) aus dem deutschen Festnetz, max. 42 Cent/Min. aus Mobilfunknetzen.

Info-Services

ADAC Info-Service 0 800 5 10 11 12 (Mo - Sa 8.00 - 20.00 Uhr)

ADAC-Verkehrservice - Ihre persönliche 22 4 11 (aus den Netzen D1, D2, O2)
11 4 11 (aus dem Netz von e plus)

Mobilitätsberatung (ohne Vorwahl, Providertarife) Für ein Beratungsgespräch mit einem ADAC-Experten wird lediglich eine Servicegebühr von 1,10 € pro. Minute zzgl. Verbindungskosten Ihres Netzbetreibers/Providers berechnet.

Stau-Info - die automatische 22 4 99
Verkehrsansage (ohne Vorwahl, Providertarif) Für die ADAC-StauInfo fallen nur 0,62 € Servicegebühren zzgl. Verbindungskosten Ihres Netzbetreibers/Providers pro Anruf an.

ADAC Reisebüros 0 800 5 21 10 12

Vignetten, Mautkarten, Videomaut

Vignetten für Österreich, Slowenien, Schweiz und Tschechien, Top-Ermäßigungen für Mautkarten sowie Videomaut für die Brenner-, Tauern- und Pyhrnautobahn, Arlberg- und Karawankentunnel gibt es beim ADAC und unter www.adac-shop.de

Diese Informationen wurden vom ADAC mit viel Sorgfalt zusammengestellt. Eine Gewähr für Vollständigkeit und Richtigkeit können wir allerdings nicht übernehmen. Aktuelle Infos unter <http://www.adac.de> oder telefonisch unter 0 800 5 10 11 12.