
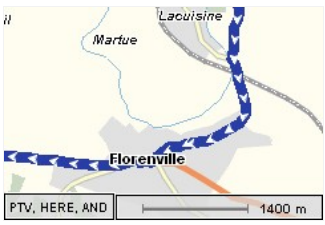





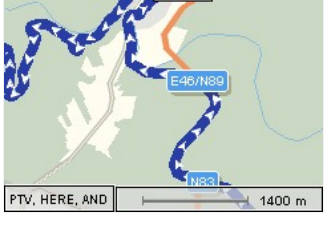





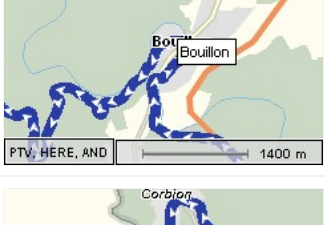



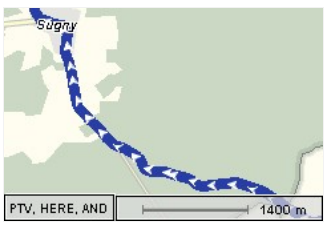






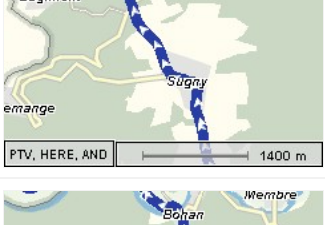

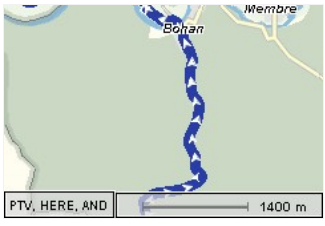








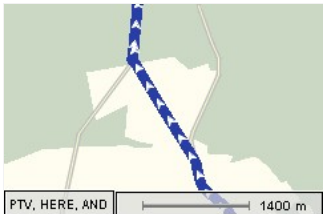
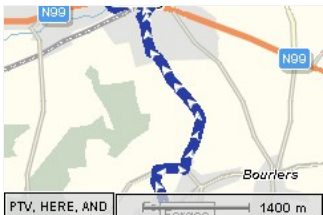

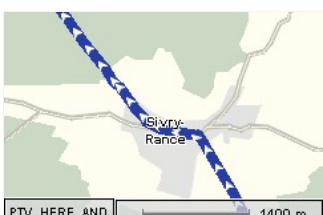
Ihre Route (schnellste) mit Motorrad am 27.07.2015, ohne Autobahn

Start	B6630 Martelange	Entfernung	213.8 km
Ziel	F59600 Maubeuge	Maut	0,00 €
Dauer	4:28 h:min		
Verlauf	■ Martelange - ■ Chiny - ■ Bouillon - ■ Monthermé - ■ Revin - ■ Petite-Chapelle - ■ Forges - ■ Colleret - ■ Maubeuge		

km	Art	Beschreibung	Detailkarten
0.0		Martelange	
1.4		Ortsausfahrt Martelange, weiter auf Rue de Habay.	
6.8		Straße ohne Bezeichnung.	
14.9		Rue Ranci / N40 Im weiteren Verlauf Übergang in N40 / Rue de Luxembourg	
17.2		Rue de la Distillerie Im weiteren Verlauf Übergang in Rue des Tilleuls	
21.3		Rue des Combattants	
22.2		Rue Notre-Dame / N801	
22.3		Rue du Pré-au-Bois	
30.5		Chiny wird passiert.	
34.2		Pont Saint-Nicolas	
34.4		Chiny - dem weiteren Verlauf folgen. Im weiteren Verlauf Übergang in Rue de la Fontenelle	

km	Art	Beschreibung	Detailkarten
38.6		Rue de Neufchâteau / N85 Richtung: Florenville	
40.3		Ortseinfahrt Florenville, weiter auf Rue de la Station / N85.	
40.8		Place Albert 1er / N83 / N85	
41.3		In Florenville zweite Ausfahrt aus dem Kreisverkehr ausfahren auf Rue de France / N83.	
41.6		Ortsausfahrt Florenville, weiter auf Rue de France / N83. Im weiteren Verlauf Übergang in N83 / Beaubru	
62.2		Route de Florenville / E46 / N89 Im weiteren Verlauf Übergang in E46 / N89	
64.1		Périmino / N828 Beschilderung: Bouillon-Centre	
65.5		Ortseinfahrt Bouillon, weiter auf Faubourg de France / N828.	
66.5		Bouillon wird erreicht.	
67.2		Ortsausfahrt Bouillon, weiter auf Route de Bouillon / N810. Im weiteren Verlauf Übergang in N810 / Rue du Tambour	
75.6		Belgien-Frankreich: Am Grenzübergang weiter auf D777.	
80.4		Frankreich-Belgien: Am Grenzübergang weiter auf Rue de Bouillon / N810.	
84.5		Ortseinfahrt Sugny, weiter auf Rue de Bouillon / N810.	
84.8		Rue des Chasseurs Ardennais	
84.9		Place Paul Dubois / N810	
85.2		Place de la Goutelle	
85.3		Rue de Bagimont	
85.5		Ortsausfahrt Sugny, weiter auf Rue de Bagimont.	
88.8		Rue du Vieux Moulin Im weiteren Verlauf Übergang in Rue du Pont	
91.8		Rue du Pont / N914	
91.9		Rue de France / N914 Richtung: Les Hautes-Rivières	

km	Art	Beschreibung	Detailkarten
93.9		Belgien-Frankreich: Am Grenzübergang weiter auf D31.	
97.5		Ortseinfahrt Les Hautes-Rivières, weiter auf Rue du Rautou / D31.	
98.0		Grand'Rue / D13	
98.5		Rue de la Gare / D31 Richtung: Thilay	
99.1		Ortsausfahrt Les Hautes-Rivières, weiter auf D31.	
104.6		Ortseinfahrt Thilay, weiter auf Rue Devant Thilay / D31.	
105.1		D31	
105.3		Rue de la Naux / D31 Richtung: Monthermé	
106.0		Ortsausfahrt Thilay, weiter auf D31.	
109.5		Ortseinfahrt Monthermé, weiter auf Route de Thilay / D31.	
111.4		Monthermé wird erreicht.	
111.4		Ortsausfahrt Monthermé, weiter auf Rue du Lieutenant Barbaste / D1. Im weiteren Verlauf Übergang in D1	
116.2		D31	
118.7		D31	
120.0		D88	
122.1		D988 Beschilderung: Revin / D988	
127.8		Ortseinfahrt Revin, weiter auf Rue Jean Moulin / D988.	
129.4		Revin wird erreicht.	
132.1		Ortsausfahrt Revin, weiter auf D1.	
133.2		D1 Richtung: Rocroi	
139.9		Ortseinfahrt Rocroi, weiter auf Route de Revin / D1.	
141.6		Rue Royale / D877	
141.9		Ortsausfahrt Rocroi, weiter auf Rue Royale / D877. Im weiteren Verlauf Übergang in D877	
142.2		Zweite Ausfahrt aus dem Kreisverkehr ausfahren auf Route de Gué d'Hossus / D985.	
143.6		Rue du Petit Gué-d'Hossus	
144.8		Route de Petite Chapelle	
145.4		Frankreich-Belgien: Am Grenzübergang weiter auf Rue du Brûly.	

km	Art	Beschreibung	Detailkarten
145.8	📍	Petite-Chapelle wird erreicht.	
148.2	📍	Rue de Rocroi	
149.5	📍	Rue de la Ramée	
150.5	📍	Chaussée de l'Europe / N964	
151.9	📍	Rue Frédéricq / N589 Im weiteren Verlauf Übergang in N589 / Rue des Sapinières	
156.9	📍	Rue des Sapinières Im weiteren Verlauf Übergang in Rue Bouverie	
159.2	📍	La Flamande Im weiteren Verlauf Übergang in Rue de Poteaupré	
162.2	📍	Rue Loan	
163.8	📍	Rue Vertillon Im weiteren Verlauf Übergang in Rue du Cimetière	
166.2	📍	Forges wird erreicht.	
166.6	📍	Rue des Templiers	
167.0	📍	Rue de Forges Richtung: Chimay	
169.0	📍	Ortseinfahrt Chimay, weiter auf Rue de Forges.	
169.3	📍	Rue des Sartiaux	
169.4	📍	In Chimay vierte Ausfahrt aus dem Kreisverkehr ausfahren auf Place Léopold / N99.	
169.8	📍	In Chimay zweite Ausfahrt aus dem Kreisverkehr ausfahren auf Rue du Faubourg / N99.	
170.3	📍	Ortsausfahrt Chimay, weiter auf Rue de la Bouchère / N99.	
170.3	📍	Rue de la Bouchère / N53 Richtung: Rance	
181.4	📍	Ortseinfahrt Rance, weiter auf Rue de Chimay / N53.	
181.4	📍	In Rance zweite Ausfahrt aus dem Kreisverkehr ausfahren auf Grand-Rue / N53. (Sie passieren einen Kreisverkehr.)	
182.6	📍	Ortsausfahrt Rance, weiter auf Rue de la Verrerie / N53.	

km	Art	Beschreibung	Detailkarten
187.0		Zweite Ausfahrt aus dem Kreisverkehr ausfahren auf Route de Mons / N53.	
192.6		Rue de Leugnies / N597 Im weiteren Verlauf Übergang in N597 / Rue Ernest Mathy	
194.8		Rue Emile Damien / N597 Richtung: Cousolre	
196.1		Belgien-Frankreich: Am Grenzübergang weiter auf Rue de Landelies / D936.	
198.8		Ortseinfahrt Cousolre, weiter auf Rue de Landelies / D936.	
199.2		Route Nationale / D936	
200.7		Ortsausfahrt Cousolre, weiter auf Route Nationale / D936.	
201.0		Colleret wird passiert.	
208.0		Ortsdurchfahrt Cerfontaine, weiter auf Route Nationale / D936.	
209.8		Ortseinfahrt Ferrière-la-Grande, weiter auf Avenue Georges Clémenceau / D936.	
210.7		In Ferrière-la-Grande erste Ausfahrt aus dem Kreisverkehr ausfahren auf Avenue du Maréchal Foch / D936. (Sie passieren 3 Kreisverkehre.)	
212.5		Ortseinfahrt Maubeuge, weiter auf Avenue de Ferrière / D936.	
213.8		Maubeuge wird erreicht.	

Übersichtskarte



Weitere Informationen

Hinweise zur Routenbeschreibung - Zeichenerklärung

Die Wegeliste beschreibt die nach Ihren Vorgaben errechnete Route. Neben den zurückgelegten Straßenkilometern finden Sie Symbole, die für die jeweilige Aktion stehen. In der Spalte Beschreibung wird die Aktion durch Benennung der zu befahrenden Straße bzw. der Abbiegevorschrift näher beschrieben. Die Fahrzeit ist als Richtwert ohne Stopps, Staus und Behinderungen zu verstehen. Eventuelle Fährüberfahrten sind ebenfalls nicht eingerechnet. Der Routenausdruck ist eine Planungshilfe, kontrollieren Sie ihn bitte vor Beginn der Fahrt und ergänzen Sie ihn durch eine gute Straßenkarte.

	Halblinks		Wenden		Autobahn- auffahrt		Ort an der Route
	Halbrechts		Kreisverkehr		Autobahn- abfahrt		Zugverladung
	Links abbiegen		Ortseingang		Autobahnkreuz / -dreieck		Fähre
	Rechts abbiegen		Ortsausgang		Autobahnende		Grenze

Wichtige ADAC Telefonnummern

Pannenhilfe

aus dem Festnetz - 0 180 2 22 22 22*
0,06 €/Anruf*

über das Handy - 22 22 22
ohne Vorwahl aus
allen Netzen
Providertarif

Pannenhilfe

aus dem Ausland +49 89 22 22 22

*) aus dem deutschen Festnetz, max. 42 Cent/Min. aus Mobilfunknetzen.

Info-Services

ADAC Info-Service 0 800 5 10 11 12 (Mo - Sa 8.00 - 20.00 Uhr)

ADAC-Verkehrerservice - Ihre persönliche Mobilitätsberatung (ohne Vorwahl, Providertarife)
22 4 11 (aus den Netzen D1, D2, O2)
11 4 11 (aus dem Netz von e plus)
Für ein Beratungsgespräch mit einem ADAC-Experten wird lediglich eine Servicegebühr von 1,10 € pro Minute zzgl. Verbindungskosten Ihres Netzbetreibers/Providers berechnet.

Stau-Info - die automatische Verkehrsansage (ohne Vorwahl, Providertarif)
22 4 99
Für die ADAC-StauInfo fallen nur 0,62 € Servicegebühren zzgl. Verbindungskosten Ihres Netzbetreibers/Providers pro Anruf an.

ADAC Reisebüros 0 800 5 21 10 12

Vignetten, Mautkarten, Videomaut

Vignetten für Österreich, Slowenien, Schweiz und Tschechien, Top-Ermäßigungen für Mautkarten sowie Videomaut für die Brenner-, Tauern- und Pyhrnautobahn, Arlberg- und Karawankentunnel gibt es beim ADAC und unter www.adac-shop.de

Diese Informationen wurden vom ADAC mit viel Sorgfalt zusammengestellt. Eine Gewähr für Vollständigkeit und Richtigkeit können wir allerdings nicht übernehmen. Aktuelle Infos unter <http://www.adac.de> oder telefonisch unter 0 800 5 10 11 12.