

**Ihre Route (schnellste) mit Motorrad am 27.07.2015, ohne Autobahn**



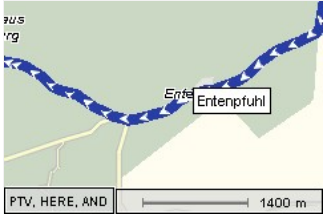


Start **D65366 Geisenheim Marienthal, Danziger Straße 16** Entfernung **238.7 km**




























Ziel **B6630 Martelange, Rue de Neufchâteau 3** Maut **0,00 €**

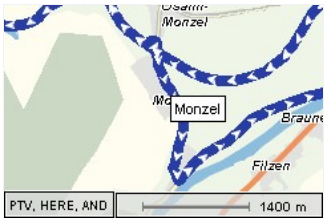
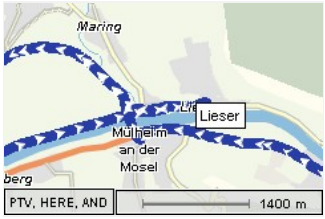





Dauer **5:00 h:min**

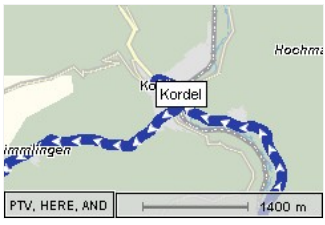
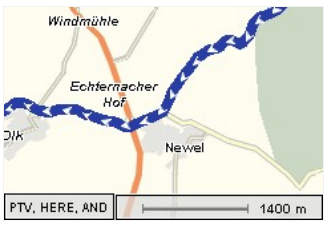

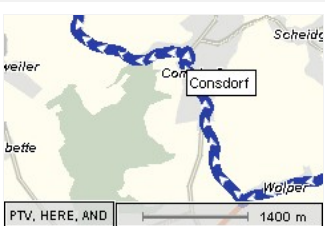


Verlauf **Geisenheim Marienthal - Rüdesheim am Rhein - Bingen am Rhein - Schweppenhäuser - Entenpfuhl - Rhaunen - Krummenau - Bernkastel-Kues - Monzel - Lieser - Kordel - Echternacher Br - Echternach - Consdorf - Larochette - Vichten - Wahl - Martelange**

km	Art	Beschreibung	Detailkarten
0.0		Geisenheim Marienthal Danziger Straße 16 Im weiteren Verlauf Übergang in Danziger Straße	
0.1		Holzweg	
0.3		Marienthaler Straße / K984	
1.0		Auf der Heide / K630 <b>Richtung: Geisenheim</b>	
2.0		Ortseinfahrt Geisenheim, weiter auf Nothgottesstraße / K630.	
3.3		Rüdesheimer Straße / K630	
3.8		In Geisenheim zweite Ausfahrt aus dem Kreisverkehr ausfahren auf K630.	
4.0		Ortsausfahrt Geisenheim, rechts halten auf Am Rüdesheimer Hafen / B42. <b>Beschildeung: Koblenz / Rüdesheim / B42</b>	
5.0		Ortseinfahrt Rüdesheim am Rhein, weiter auf Europadreeck / B42.	
6.4		Rüdesheim am Rhein wird erreicht.	
6.9		Ortsausfahrt Rüdesheim am Rhein, rechts abbiegen auf Rheinstraße / B42. Im weiteren Verlauf Übergang in B42	
7.8		_Rüdesheim-Bingen	
7.9		Am Fährhafen auffahren auf Fähre. (Fahrzeit bis Fähre ca. 0:12 h:min.)	
7.9		Ortseinfahrt Bingen am Rhein, abfahren von Fähre.	
10.2		Bingen am Rhein wird erreicht.	
10.6		Ortsausfahrt Bingen am Rhein, weiter auf Bingerbrücker Straße / L419.	
10.7		Bingerbrücker Straße / L419 <b>Richtung: Bingerbrück</b> Im weiteren Verlauf Übergang in L419 / Einschnitt	
11.0		Ortseinfahrt Bingerbrück, links abbiegen auf Am Rupertsberg / L419.	
11.1		Koblener Straße / B9	

km	Art	Beschreibung	Detailkarten
11.3	🔄	Stromberger Straße / L214 <b>Beschilderung: Stromberg / Waldalgesheim</b>	
11.3	🔄	Stromberger Straße / L214	
11.9	👉	Stromberger Straße / L214 <b>Richtung: Weiler bei Bingen</b>	
12.0	📄	Ortsausfahrt Bingerbrück, weiter auf Stromberger Straße / L214.	
16.4	📄	Ortseinfahrt Waldalgesheim, weiter auf Provinzialstraße / L214.	
16.8	🔄	Genheimer Straße (Sie passieren einen Kreisverkehr.)	
17.7	📄	Ortsausfahrt Waldalgesheim, weiter.	
18.6	👉	Naheweinstraße	
18.8	👉	Naheweinstraße Im weiteren Verlauf Übergang in Genheimer Straße	
20.9	🔄	Gaustraße / K29	
21.0	🔄	Naheweinstraße / L242	
21.1	🔄	Schloßstraße	
21.1	🏠	Schweppenhausen wird erreicht.	
24.9	👉	Hauptstraße / K29 Im weiteren Verlauf Übergang in K29	
31.0	🔄	L239	
31.3	👉	L230	
40.2	🏠	Entenpfuhl wird erreicht.	
41.1	👉	Kallweiler / L229 / L230 Im weiteren Verlauf Übergang in L229	
46.6	👉	Straße ohne Bezeichnung.	
47.6	🔄	Straße ohne Bezeichnung.	
48.1	🔄	Straße ohne Bezeichnung.	
50.9	🔄	L162 <b>Beschilderung: Rhaunen / Schlierschied</b>	
55.7	👉	L162	

km	Art	Beschreibung	Detailkarten
62.3		Poststraße / L162	
62.4		Ortseinfahrt Rhaunen, weiter auf Poststraße / L162.	
62.9		Rhaunen wird erreicht.	
63.4		Ortsausfahrt Rhaunen, weiter auf Schulstraße / L190. Im weiteren Verlauf Übergang in L190	
69.7		Hauptstraße	
69.9		Hauptstraße	
70.2		Krummenau wird erreicht.	
70.2		Kirchstraße	
70.3		Kirchstraße	
70.3		Kirchstraße	
70.4		Hauptstraße	
70.5		Hauptstraße	
70.7		L190	
72.9		Hochscheider Straße / K74 Im weiteren Verlauf Übergang in K131	
75.0		K126	
75.0		B327 / B50 / E42 <b>Beschilderung: Morbach / Trier / B50 / B327 / Hermeskeil / Bernkastel-Kues</b>	
79.6		B50 / E42	
90.2		Bernkastel-Kues wird passiert.	
91.7		Andeler Weg / B53 <b>Beschilderung: Andel / Trier / A1 / A60 / B53 / Flughafen Hahn / Lüttich / B237 / Mülheim (Mosel)</b> Im weiteren Verlauf Übergang in B53	
96.4		L158 <b>Beschilderung: Veldenz / Gewerbegebiet Kues / Salmtal / Wittlich / Bernkastel-Kues / Lieser / Mülheim / Mosel</b>	
96.5		L158 Im weiteren Verlauf Übergang in L47	

km	Art	Beschreibung	Detailkarten
102.0	📍	Straße ohne Bezeichnung. <b>Beschilderung: Osann-Monzel / Kesten</b>	
102.2	📍	Straße ohne Bezeichnung.	
103.1	📍	Monzel wird erreicht.	
104.1	📍	Eiermarkt	
104.1	📍	K134	
108.8	📍	L47	
108.8	📍	Ortseinfahrt Lieser, weiter auf L47.	
109.4	📍	Lieser wird erreicht.	
110.0	📍	Ortsausfahrt Lieser, weiter auf L47.	
110.5	📍	L47	
116.5	📍	L47	
125.9	📍	L47	
128.4	📍	Dritte Ausfahrt aus dem Kreisverkehr ausfahren auf Hauptstraße / L47.	
128.9	📍	Hauptstraße / L47	
128.9	📍	Kirchstraße / L141 / L47	
129.2	📍	L47	
129.2	📍	L141 <b>Richtung: Föhren (128)</b>	
131.4	📍	Föhren (128) - Zweite Ausfahrt aus dem Kreisverkehr ausfahren auf L48	
135.6	📍	Erste Ausfahrt aus dem Kreisverkehr ausfahren.	
136.4	📍	Ortseinfahrt Schweich, weiter.	
137.2	📍	In Schweich zweite Ausfahrt aus dem Kreisverkehr ausfahren auf Westumgehung / K39.	
137.8	📍	Ortsausfahrt Schweich, rechts halten.	
140.6	📍	L47 <b>Richtung: Trier</b>	
140.9	📍	Ortseinfahrt Trier, weiter auf L47.	
141.0	📍	Quinter Straße	
141.9	📍	Niederstraße	
142.4	📍	Oberstraße / B422	
142.9	📍	Ortsausfahrt Trier, weiter auf Friedhofstraße / B422.	

km	Art	Beschreibung	Detailkarten
148.5	📍	Ehranger Straße / B422	
148.6	📍	Ortseinfahrt Kordel, weiter auf Ehranger Straße / B422.	
149.0	📍	Kordel wird erreicht.	
150.2	📍	Ortsausfahrt Kordel, weiter auf Kimmlinger Straße / K22. Im weiteren Verlauf Übergang in K22	
154.6	📍	L42	
159.0	📍	L42 Im weiteren Verlauf Übergang in B418	
167.6	📍	Zweite Ausfahrt aus dem Kreisverkehr ausfahren auf L1.	
168.3	📍	Echternacher Br wird passiert.	
168.4	📍	Deutschland-Luxemburg: Am Grenzübergang weiter.	
168.5	📍	Rue des Redoutes <b>Richtung: Echternach</b>	
168.6	📍	Ortseinfahrt Echternach, rechts abbiegen auf Rue des Bons-Malades.	
169.2	📍	Echternach wird erreicht.	
170.8	📍	Ortsausfahrt Echternach, weiter auf <b>E29 / N11</b>	
177.7	📍	Straße ohne Bezeichnung.	
179.0	📍	Ortseinfahrt Consdorf, weiter auf Route de Luxembourg.	
179.7	📍	Consdorf wird erreicht.	
180.3	📍	Ortsausfahrt Consdorf, weiter auf Rue du Mullerthal.	
181.5	📍	Straße ohne Bezeichnung.	
186.1	📍	Moellerdallerstrooss	
186.4	📍	Ortseinfahrt Christnach, weiter auf Moellerdallerstrooss.	
186.8	📍	Fielserstrooss	
187.5	📍	Ortsausfahrt Christnach, weiter.	
188.0	📍	Straße ohne Bezeichnung.	
189.4	📍	Rue Scheerbach	



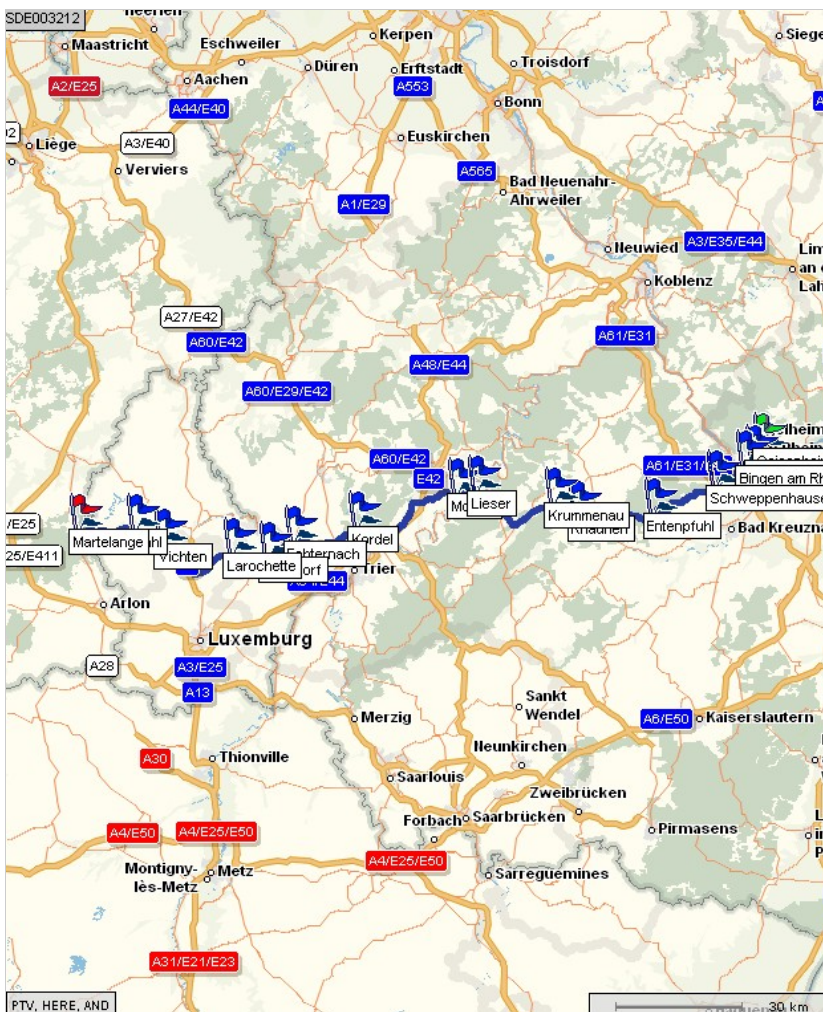
km	Art	Beschreibung	Detailkarten
190.6	📄	Ortseinfahrt Larochette, weiter auf Rue Scheerbach.	
190.9	📍	Larochette wird erreicht.	
191.7	📄	Ortsausfahrt Larochette, weiter auf Rue de Mersch / CR119. Im weiteren Verlauf Übergang in CR119	
191.9	📍	CR118	
200.7	📍	Zweite Ausfahrt aus dem Kreisverkehr ausfahren auf Rue de Luxembourg / E421 / N7.	
201.1	📄	Ortseinfahrt Mersch, weiter auf <b>E421 / N7</b>	
201.3	📍	Rue de Colmar-Berg / E421 / N7	
202.4	📍	<b>E421 / N7</b>	
202.4	📄	Ortsausfahrt Mersch, zweite Ausfahrt aus dem Kreisverkehr ausfahren auf <b>E421 / N7</b> <b>Richtung: (5)</b>	
202.8	📍	An der Anschlußstelle (5) zweite Ausfahrt aus dem Kreisverkehr ausfahren auf E421 / N7	
204.6	📍	Straße ohne Bezeichnung. <b>Richtung: Bissen</b>	
206.1	📄	Ortseinfahrt Bissen, weiter auf Route de Mersch.	
206.2	📍	Route de Mersch	
206.9	📍	Route de Mersch	
206.9	📍	Grand-Rue	
207.1	📍	Route de Boevange / N22	
207.5	📍	Route de Vichten <b>Richtung: Vichten</b>	
207.5	📄	Ortsausfahrt Bissen, weiter auf Route de Vichten.	
211.5	📄	Ortseinfahrt Vichten, weiter auf Rue Principale.	
212.7	📍	Vichten wird erreicht.	
213.5	📄	Ortsausfahrt Vichten, weiter.	
216.2	📄	Ortseinfahrt Grosbous, weiter auf Rue de Mersch.	
216.8	📍	Rue d'Arlon	
217.3	📍	Rue d'Arlon	
217.4	📄	Ortsausfahrt Grosbous, weiter auf Rue d'Arlon.	
222.1	📍	Rue Principale	
222.5	📍	Rue Principale	
222.5	📍	Wahl wird erreicht.	
223.9	📍	CR308	

km	Art	Beschreibung	Detailkarten
228.5		Zweite Ausfahrt aus dem Kreisverkehr ausfahren auf Route de Martelange / N23.	
236.7		Route de Bastogne / N4	
236.8		Luxemburg-Belgien: Am Grenzübergang weiter auf Route de Bastogne / N4.	
236.8		Rue de la Poste / N848	
238.7		Martelange Rue de Neufchâteau 3, wird erreicht.	

## Routenhinweise

Land Hinweis	
	<p>B42\Am Rüdeshemer Hafen: Rüdeshem - Wiesbaden in beiden Richtungen: Sperrung wegen Baustelle zwischen Rüdeshem-Mitte und Geisenheim bis 31.07.2015 18:00 Uhr. Eine Umleitung ist eingerichtet.</p> <p>B50/E42: Rheinböllen - Bernkastel-Kues: Sperrung wegen Baustelle zwischen Longkamp und Monzelfeld ab 20.07.2015 bis 29.11.2015. Eine Umleitung ist eingerichtet.</p>

## Übersichtskarte








## Weitere Informationen

ADACMaps-Routenempfehlung 27.07.2015

## Hinweise zur Routenbeschreibung - Zeichenerklärung

Die Wegeliste beschreibt die nach Ihren Vorgaben errechnete Route. Neben den zurückgelegten Straßenkilometern finden Sie Symbole, die für die jeweilige Aktion stehen. In der Spalte Beschreibung wird die Aktion durch Benennung der zu befahrenden Straße bzw. der Abbiegevorschrift näher beschrieben. Die Fahrzeit ist als Richtwert ohne Stopps, Staus und Behinderungen zu verstehen. Eventuelle Fährüberfahrten sind ebenfalls nicht eingerechnet. Der Routenausdruck ist eine Planungshilfe, kontrollieren Sie ihn bitte vor Beginn der Fahrt und ergänzen Sie ihn durch eine gute Straßenkarte.

	Halblinks		Wenden		Autobahn- auffahrt		Ort an der Route
	Halbrechts		Kreisverkehr		Autobahn- abfahrt		Zugverladung
	Links abbiegen		Ortseingang		Autobahnkreuz / -dreieck		Fähre
	Rechts abbiegen		Ortsausgang		Autobahnende		Grenze

## Wichtige ADAC Telefonnummern

### Pannenhilfe

**aus dem Festnetz -** 0 180 2 22 22 22\*  
0,06 €/Anruf\*

**über das Handy -** 22 22 22  
ohne Vorwahl aus  
allen Netzen  
Providertarif

**aus dem Ausland** +49 89 22 22 22

\*) aus dem deutschen Festnetz, max. 42 Cent/Min. aus Mobilfunknetzen.

### Info-Services

**ADAC Info-Service** 0 800 5 10 11 12 (Mo - Sa 8.00 - 20.00 Uhr)

**ADAC-Verkehrservice -** 22 4 11 (aus den Netzen D1, D2, O2)  
11 4 11 (aus dem Netz von e plus)  
Ihre persönliche  
Mobilitätsberatung  
(ohne Vorwahl,  
Providertarife)  
Für ein Beratungsgespräch mit einem ADAC-Experten wird lediglich eine Servicegebühr von 1,10 € pro. Minute zzgl. Verbindungskosten Ihres Netzbetreibers/Providers berechnet.

**Stau-Info - die** 22 4 99  
automatische  
Verkehrsansage (ohne  
Vorwahl, Providertarif)  
Für die ADAC-StauInfo fallen nur 0,62 € Servicegebühren zzgl. Verbindungskosten Ihres Netzbetreibers/Providers pro Anruf an.

**ADAC Reisebüros** 0 800 5 21 10 12

### Vignetten, Mautkarten, Videomaut

Vignetten für Österreich, Slowenien, Schweiz und Tschechien, Top-Ermäßigungen für Mautkarten sowie Videomaut für die Brenner-, Tauern- und Pyhrnautobahn, Arlberg- und Karawankentunnel gibt es beim ADAC und unter [www.adac-shop.de](http://www.adac-shop.de)

Diese Informationen wurden vom ADAC mit viel Sorgfalt zusammengestellt. Eine Gewähr für Vollständigkeit und Richtigkeit können wir allerdings nicht übernehmen. Aktuelle Infos unter <http://www.adac.de> oder telefonisch unter 0 800 5 10 11 12.